

Las fortificaciones del istmo y la Operación “Félix”



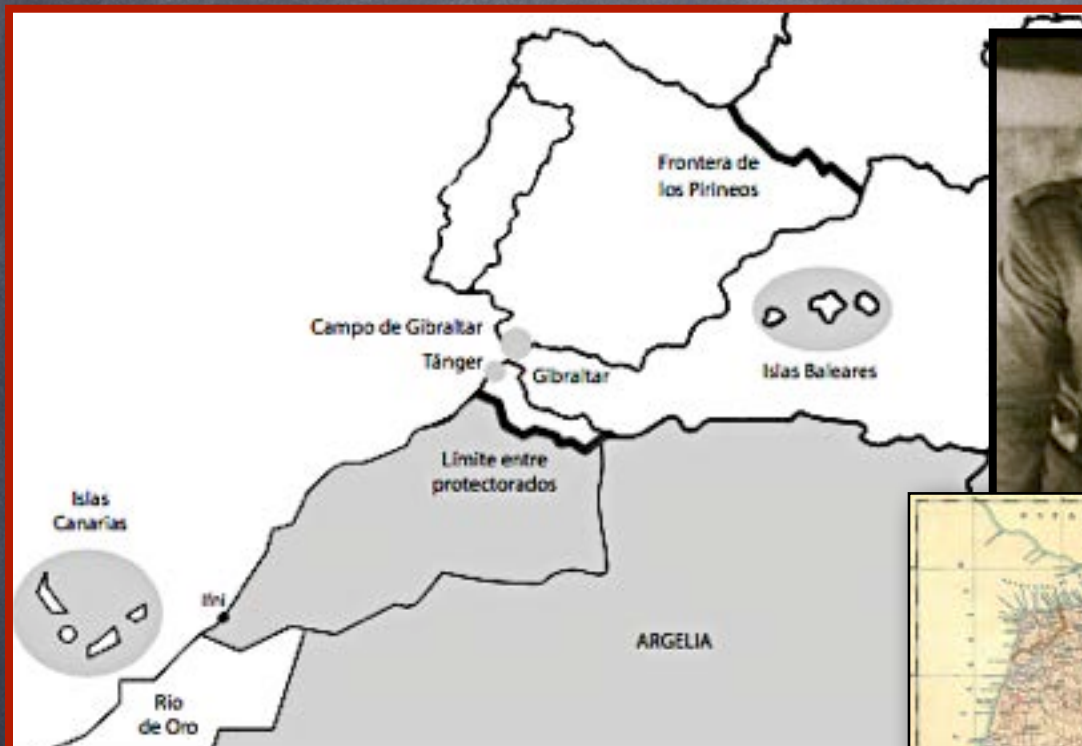
Alfonso Escudra

Las fortificaciones del istmo y la Operación “Félix”

El istmo indefenso durante ciento treinta años



Las fortificaciones del istmo y la Operación “Félix”



Zonas potencialmente amenazadas según el Alto Estado Mayor

Las fortificaciones del istmo y la Operación “Félix”



Razones táctico-estratégicas y de prestigio llevaron a confiar la defensa de las fronteras peninsulares amenazadas a dos grandes sistemas fortificados: La “Línea Jevenois” frente a Gibraltar y la “Línea P” en los Pirineos.

Las fortificaciones del istmo y la Operación “Félix”



Teniente General
Francisco Franco

Teniente General
Gonzalo Queipo
de Llano



General de Brigada
Pedro Jevenois
Labernade



Plana Mayor del
Comandante
General de la
Artillería del
Ejército del Sur
e Inspector de
Artillería de su
costa

Cuartel General del Generalísimo / Burgos

Cuartel General del Ejército del Sur /
Sevilla

Las fortificaciones del istmo y la Operación “Félix”



Tcol. Javier García Gozávez (EM)

Tcol. José María Díaz Fernández (I)

Andrés Zaforteza Villalonga (top.)

Tcol. Bernardo Ardanaz Lardies (A)

Cdte. German González-Tanago (Pi)

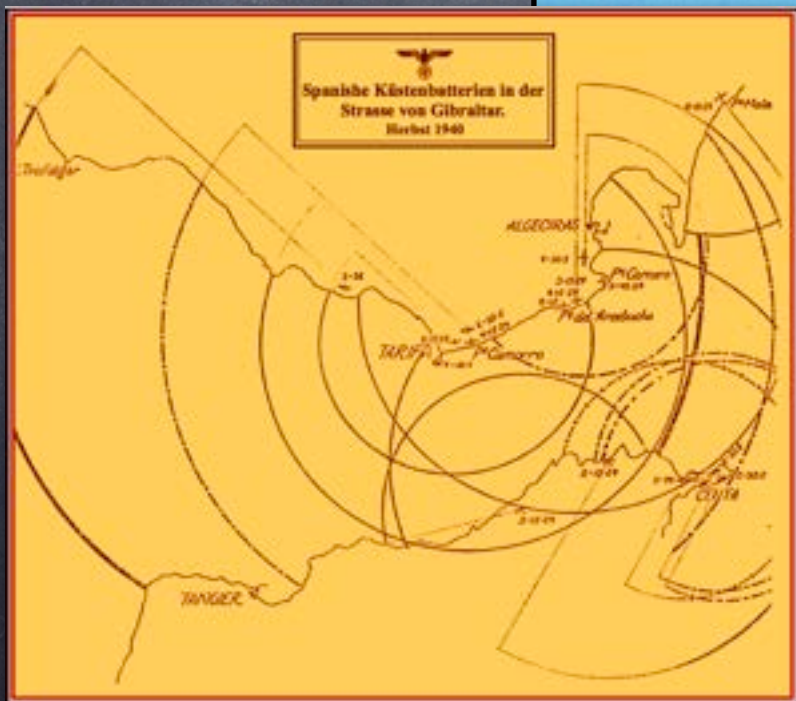
Tcol. José López Tienda (Pi)

Mandos militares españoles pertenecientes a la comisión que acompañó a la Legión Cónдор de regreso a Alemania. Entre ellos se encontraba el Tcol. de ingenieros López Tienda que aprovechó para visitar la Línea Sigfrido y el Tcol. de Artillería Joaquín de Isasi-Isasmendi redactor del estudio fotogramétrico de Gibraltar. Junio 1939.

Las fortificaciones del istmo y la Operación "Félix"

Doble Objetivo

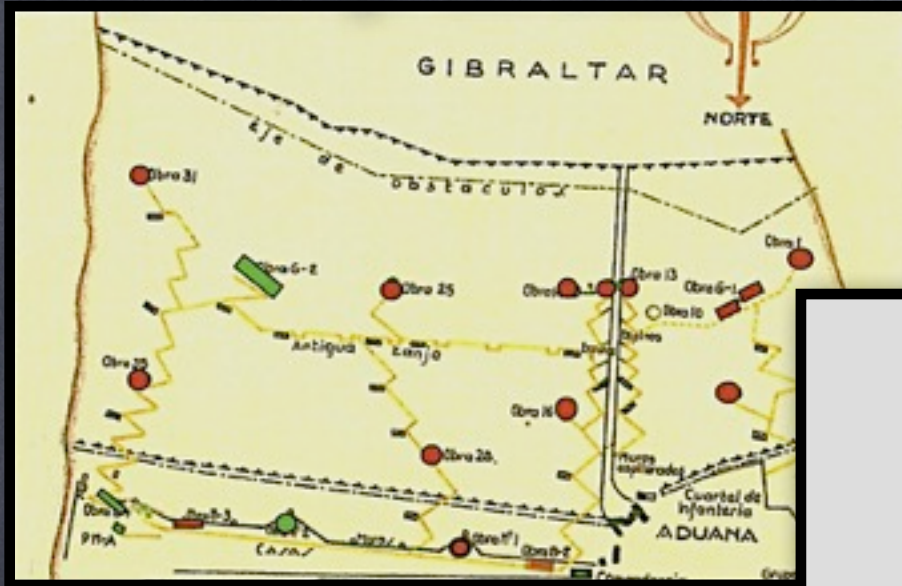
1º Despliegue de Artillería de Costa:
Control del Estrecho



2º Sistema de Fortificaciones:
Asegurar la defensa de la Frontera Sur

Las fortificaciones del istmo y la Operación "Félix"

El cerrojo del istmo



La defensa de los flancos



Las fortificaciones del istmo y la Operación “Félix”



- La idea del conflicto inevitable
- Estalla la guerra en Europa. el conflicto germano-polaco. Italia no-beligerante.
- La España con sus filias y fobias decreta una neutralidad benevolente y preocupada



DIARIO ILUSTRADO. AÑO TRIGESIMOSEGUNDO. N.º 10.467

ABC

DIARIO ILUSTRADO. AÑO TRIGESIMOSEGUNDO. N.º 10.467

SUSCRIPCIÓN: MADRID, UN MES, 3,70 PESETAS. PROVINCIAS: TRES MESES, 12,65. AMÉRICA Y PORTUGAL: TRES MESES, 13,15. EXTRANJERO: TRES MESES, 33,65 PESETAS. REDACCIÓN Y ADMINISTRACIÓN: SERRANO, 61, MADRID. APARTADO N.º 43

ESPAÑA DEFINE SU ACTITUD

EL JEFE DEL ESTADO ESPAÑOL, GENERALISIMO FRANCO, SE DIRIGIÓ EL DOMINGO AL MUNDO CON UNA ELEVADA ALOCUCIÓN EN ARAS DE LA PAZ

SOLEMNE DECLARACIÓN DE NEUTRALIDAD ESPAÑOLA FRENTE AL CONFLICTO INTERNACIONAL

Si quisiéramos encontrar una palabra que definiere... y los peligros que tendría para nuestra civilización.

EL NOBLE LLAMAMIENTO

Las fortificaciones del istmo y la Operación “Félix”



* La Batalla de Flandes y **el Salto adelante.**
La España “no beligerante”.

* Fortificaciones como argumento
de la existencia de una alianza virtual.

* El esbozo de un plan para tomar Gibraltar

* La **estrategia periférica.**

* La Comisión Mikosch

**Alemania necesita la intervención
de España para obtener la victoria
en el Oeste.**

Las fortificaciones del istmo y la Operación “Félix”

Las negociaciones de Berlín

“Estar dentro pero no precipitar”
Búnkeres como evidencia de la
“alianza virtual”


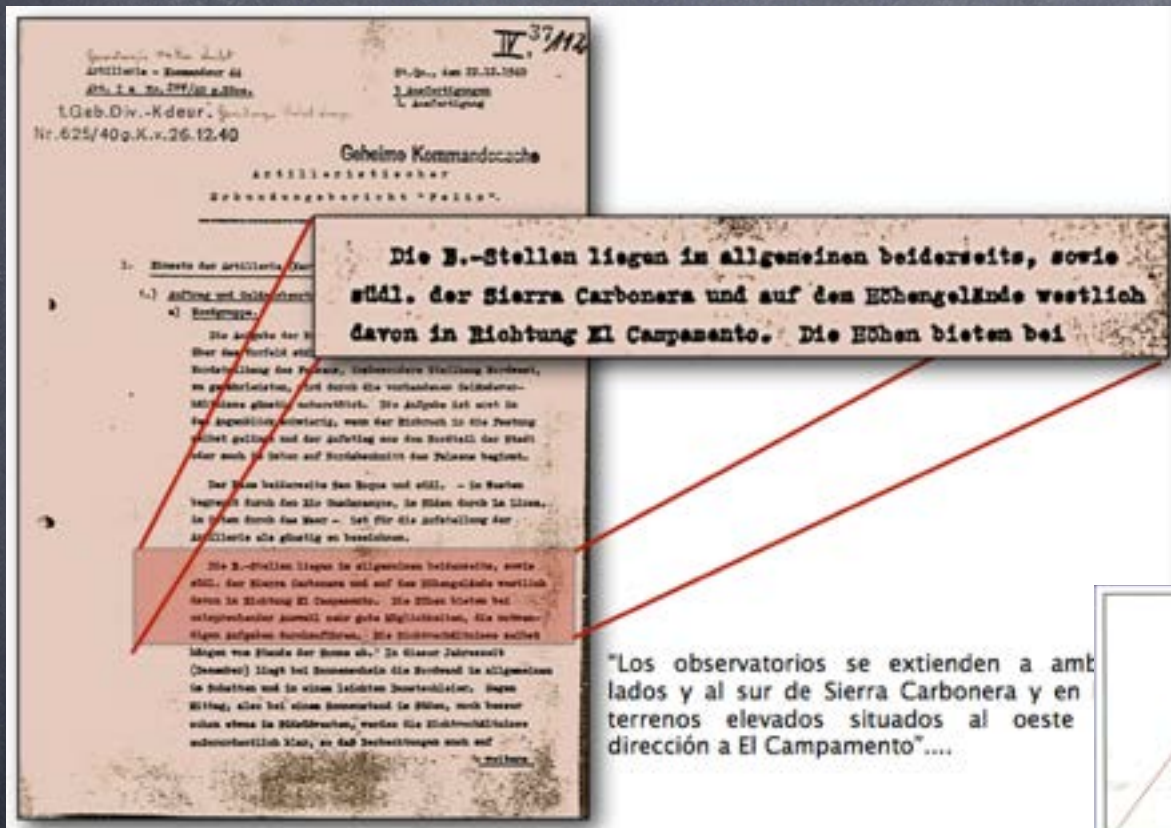


- **Conferencia de Hendaya y Encuentro del Berghof.**

Los trabajos de fortificación
y artillado como prueba del
compromiso de España con
la causa del Eje.



Las fortificaciones del istmo y la Operación "Félix"



"Los observatorios se extienden a ambos lados y al sur de Sierra Carbonera y en terrenos elevados situados al oeste dirección a El Campamento"....

• Los observatorios eran esenciales para el despliegue artillero contemplado en el plan "Félix".

Las fortificaciones del istmo y la Operación “Félix”

- 2 -

1694/198


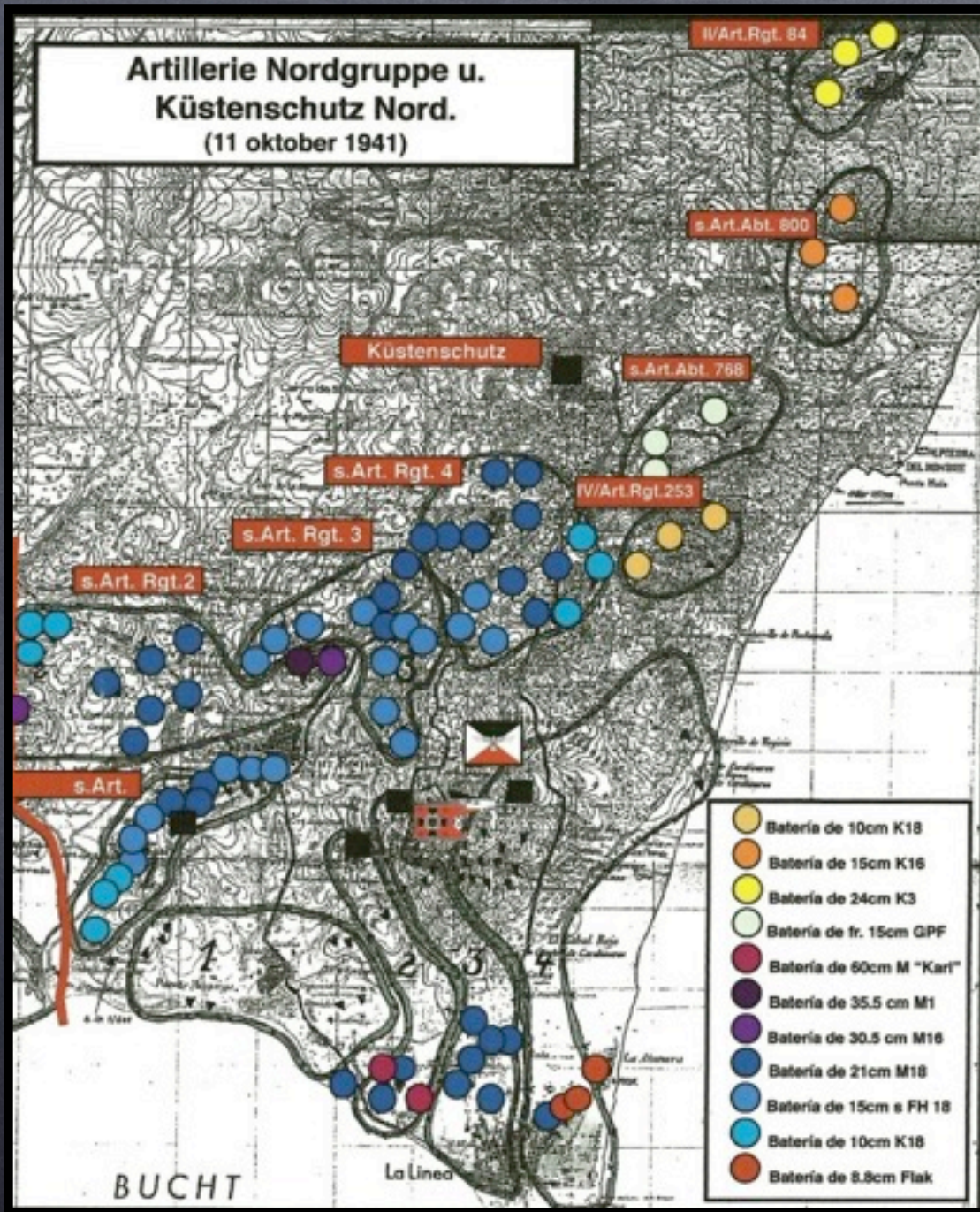
105





| Nombre | Nº | Calibre | Fabrica | Distancia |
|----------------------------|----|-------------------|---------------|--------------------------------------|
| Punta Carrero | 4 | 15,24 | rusa. Feldha. | sur de Gibraltar |
| | 4 | 10,5 | ital. * | de las Mesetas |
| Htr. del Punta Alcazar | 4 | 15,24 | Vickers(1909) | 21 000 m |
| | 4 | 12 | *(evtl. Flak) | 13 800 m |
| Htr. de Bajos (gut) | 4 | 20,5 | Deub.(ital.) | 17 000 m [sinon. Gibr. bahia/fer] |
| Htr. de Punta Gibralta | 4 | 15,24 | Vickers | 21 000 m |
| | 4 | 15,5 | * | 13 800 m |
| | 2 | 20,5 | Vickers (usa) | 50 000 m |
| Isal Tarifa | 4 | 10,1 | Vickers | |
| Punta Palom | 2 | 38,1 (in 1910) | Vickers | 35 000 m |
| Alcazar | | | | |
| costa. Costa | 2 | 15,24 | Vickers | 21 000 m |
| | 3 | 15,24 | Vickers | 13 800 m |
| Costa. alta | 4 | 20,5 | Krupp (1887) | 12 000 m |
| | 2 | 25,0 | * | 12 000 m |
| 3. Alcazar - Costa. | | | | |
| Costa | 3 | 20,5 | Krupp alt | 11 400 m |
| | 8 | 15,24 | Vickers gut | 21 000 m |
| | 4 | 15,0 | Howa alt | 13 800 m |
| | 4 | 17,0 | Vickers gut | 19 500 m |
| | 4 | 12,0 | Howa | 13 800 m |
| Howa | 4 | 15 en Deub. Brusa | alt | 7 000 m |
| Viga - Punta- veira | 4 | 15 en | Howa alt | 13 700 m |
| | 5 | 10,1 | Vickers gut | 13 400 m |

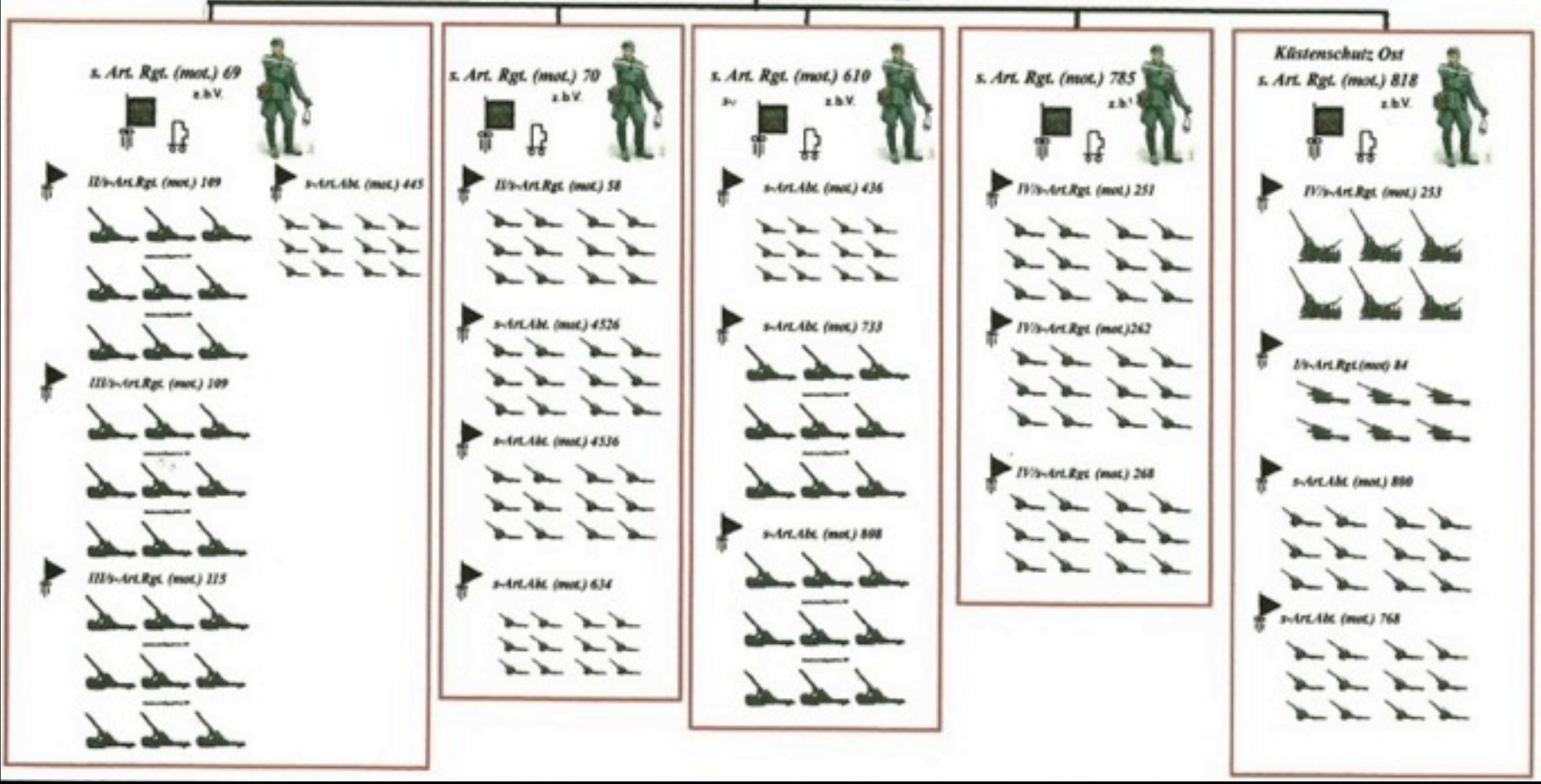
- 3 -


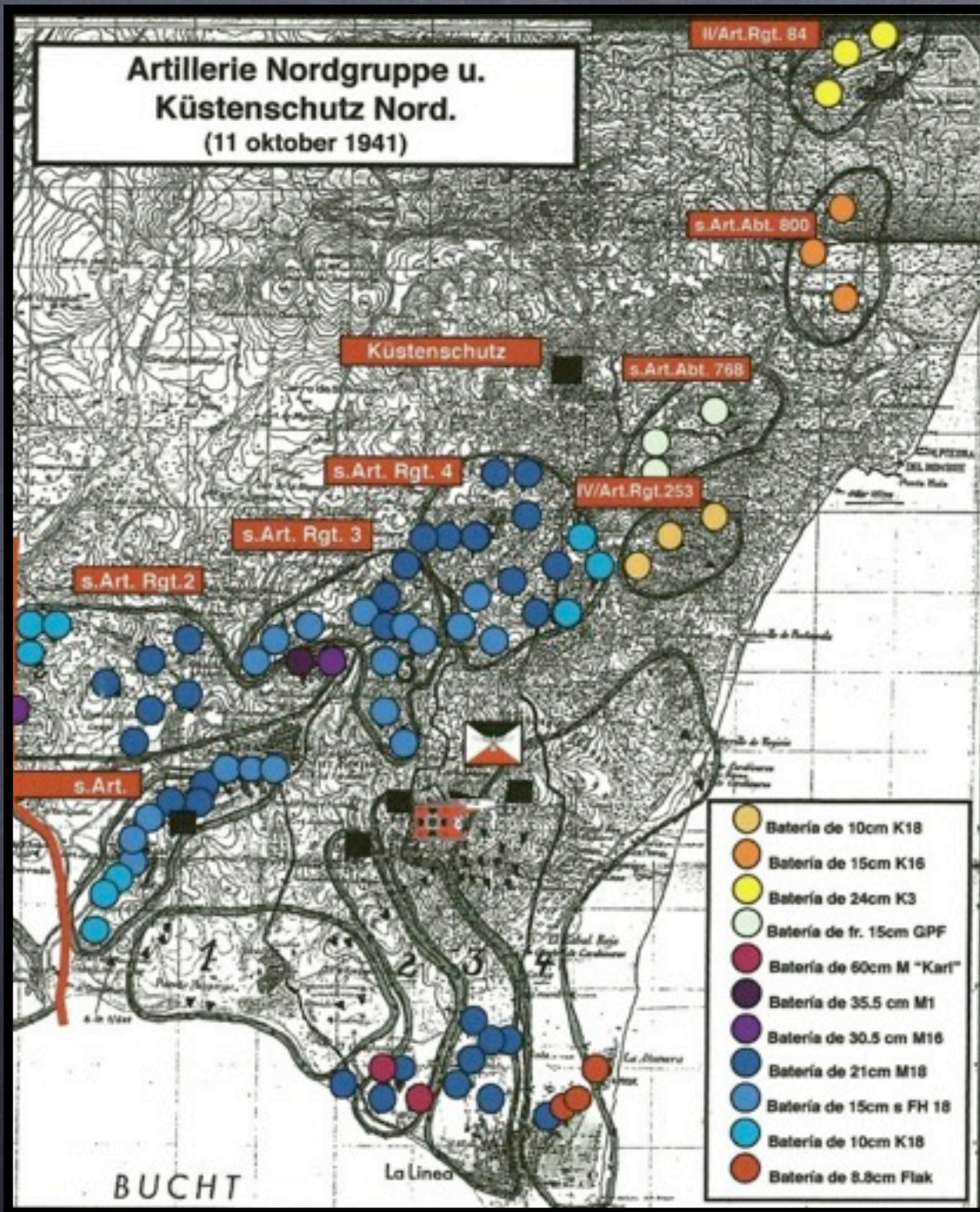


- El despliegue artillero español en el Estrecho era esencial para mantener a la *Royal Navy* alejada de la zona de operaciones.










Las fortificaciones del istmo y la Operación “Félix”

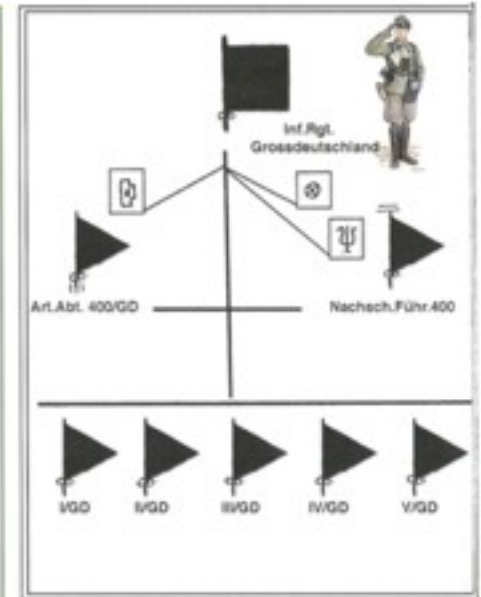
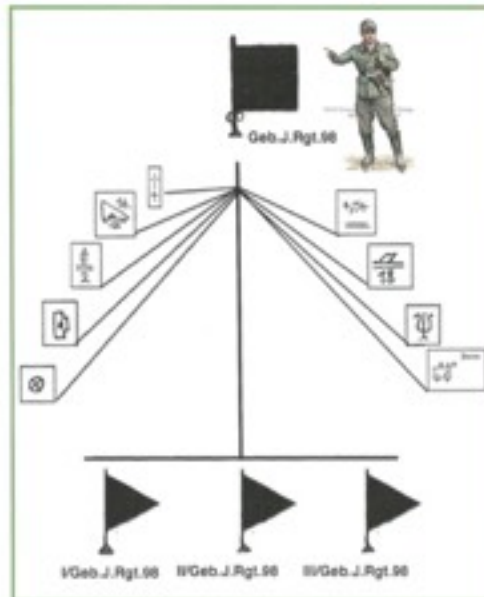
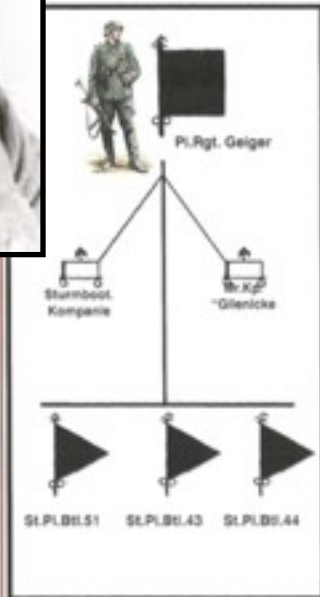
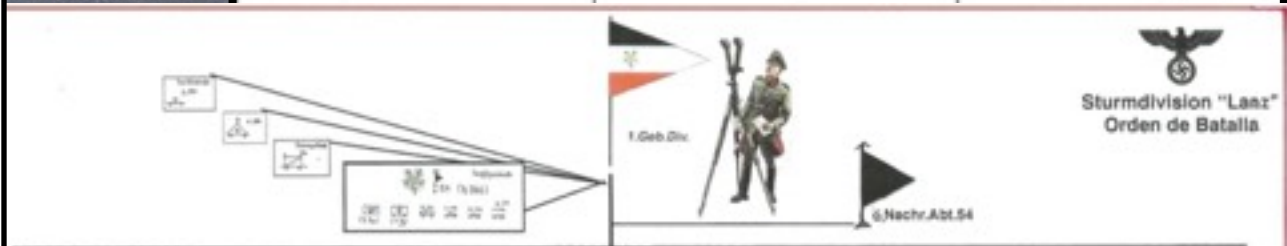
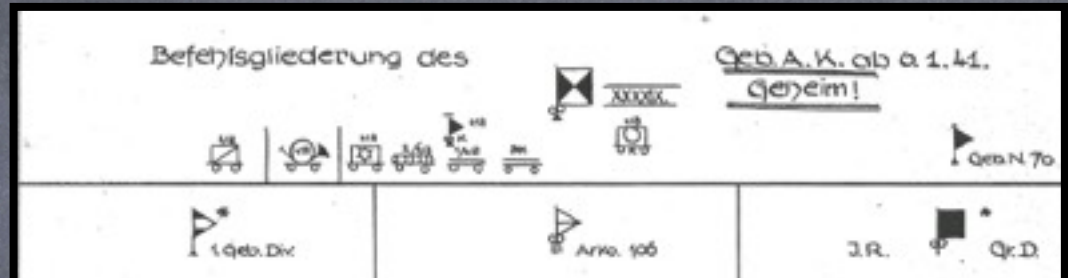


Una evidencia de la colaboración española en los preparativos de la operación combinada hispano-alemana de carácter conjunto para tomar Gibraltar.

XXXXIX A.K. en Felix

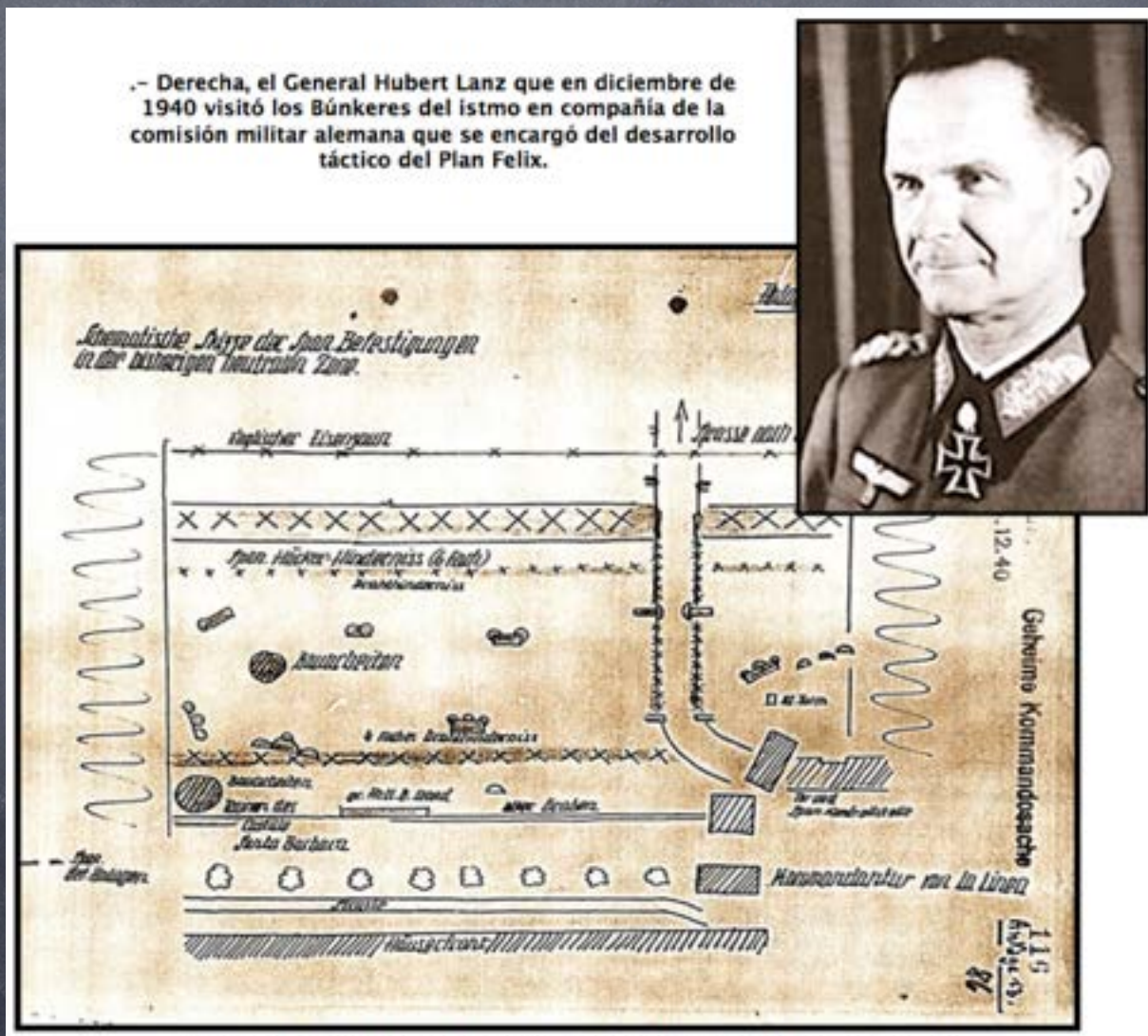


General der Gebirgstruppe Ludwig Kübler
Kdr. 49. Geb.Ak.:




Las fortificaciones del istmo y la Operación “Félix”

- El sistema era esencial para evitar que los británicos pudiesen poner en peligro la operación con una invasión preventiva de la comarca.



Las fortificaciones del istmo y la Operación "Félix"

- La base de partida del asalto eran los Búnkeres del cerrojo del istmo.



A la izquierda la primera página del llamado "Informe Geiger" en el que se proponía el uso de las trincheras y búnkeres del Campo Neutral como posiciones de partida para el asalto a Gibraltar.

Neben den genannten spanischen Bunkern, die geräumig und gegen mittlere Kaliber schussicher gebaut sind, kommen für die Bereitstellung der Sturstruppen noch die am Nordrand der neutralen Zone befindlichen schmalen und tiefen Gräben sowie die Gebäude am Südrand von La Línea in Betracht.

"Además de los llamados Búnkers españoles, amplios y construidos para resistir calibres medios, se estiman como posiciones para el despliegue de las unidades de asalto las estrechas y profundas trincheras de la parte norte del Campo Neutral y las edificaciones del sector sur de La Línea."

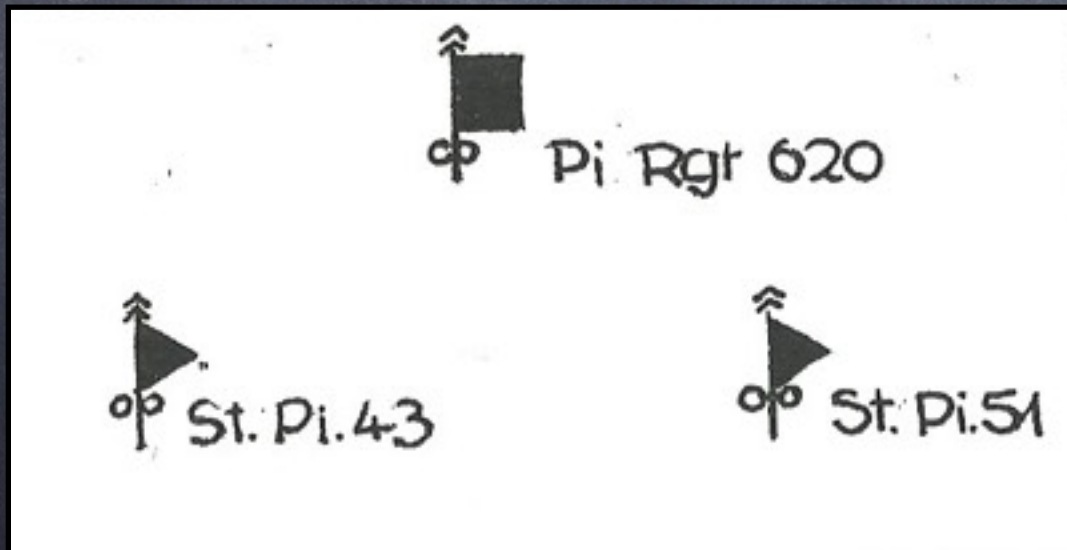
Pionier Regiment 230

Pionier Bataillon 43

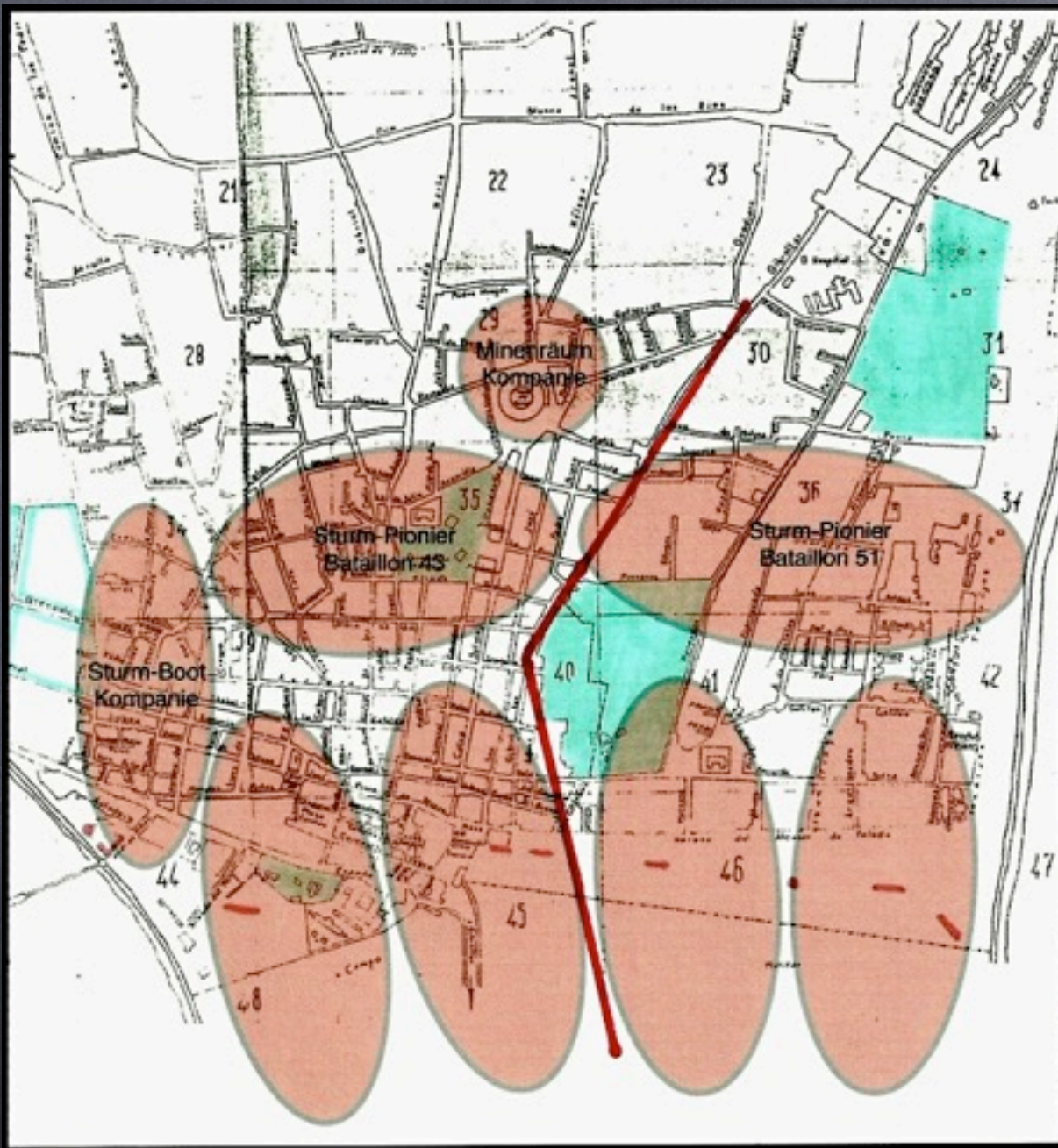
Pionier Bataillon 51

Pionier Bataillon 44

- Minenräumkompanie "Glienicke"
- Sturmboot Kompanie

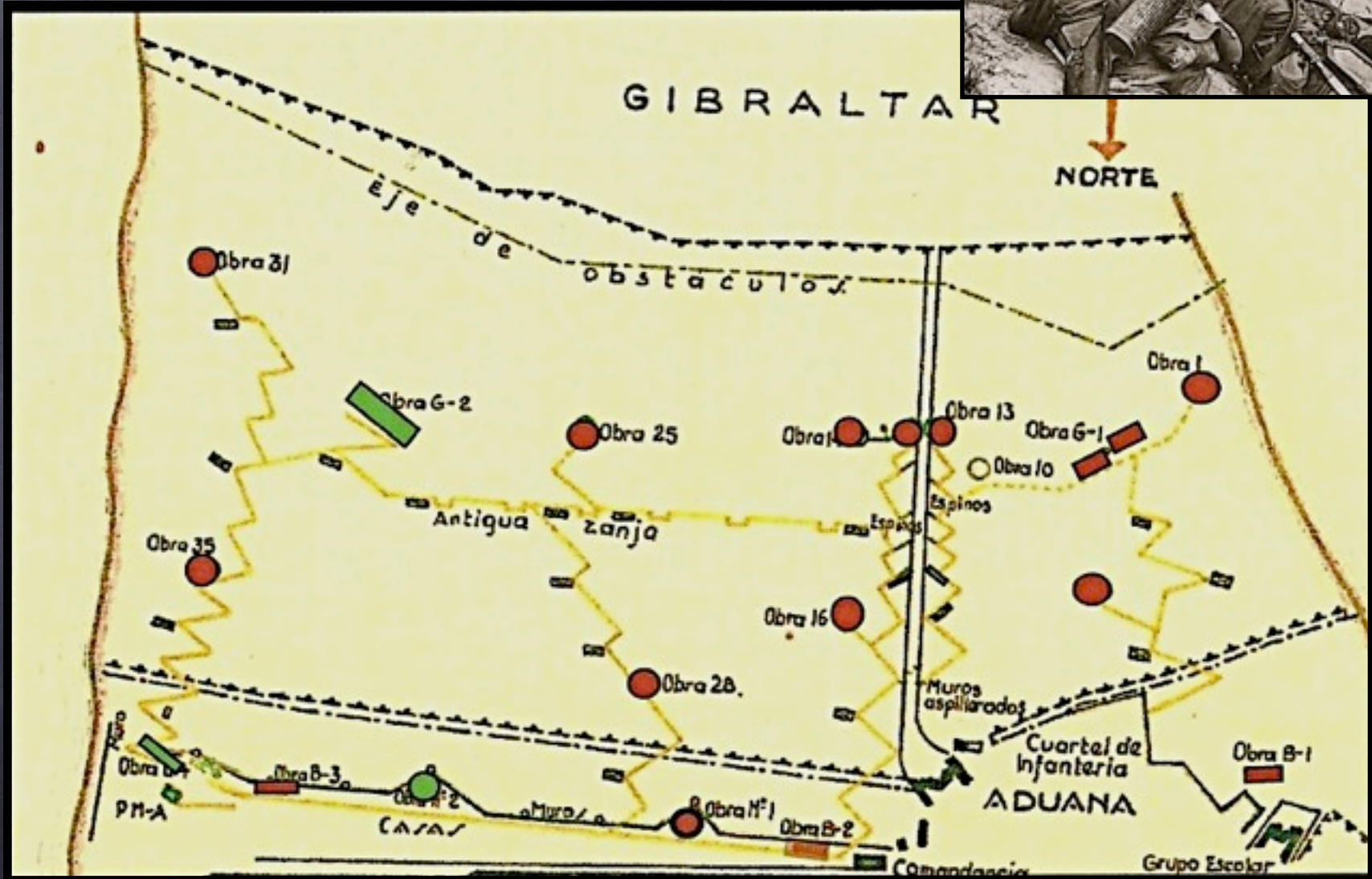


.- Los *Sturmpioniere* (zapadores de asalto) alemanes iban a encabezar el asalto con la misión de tomar el istmo.

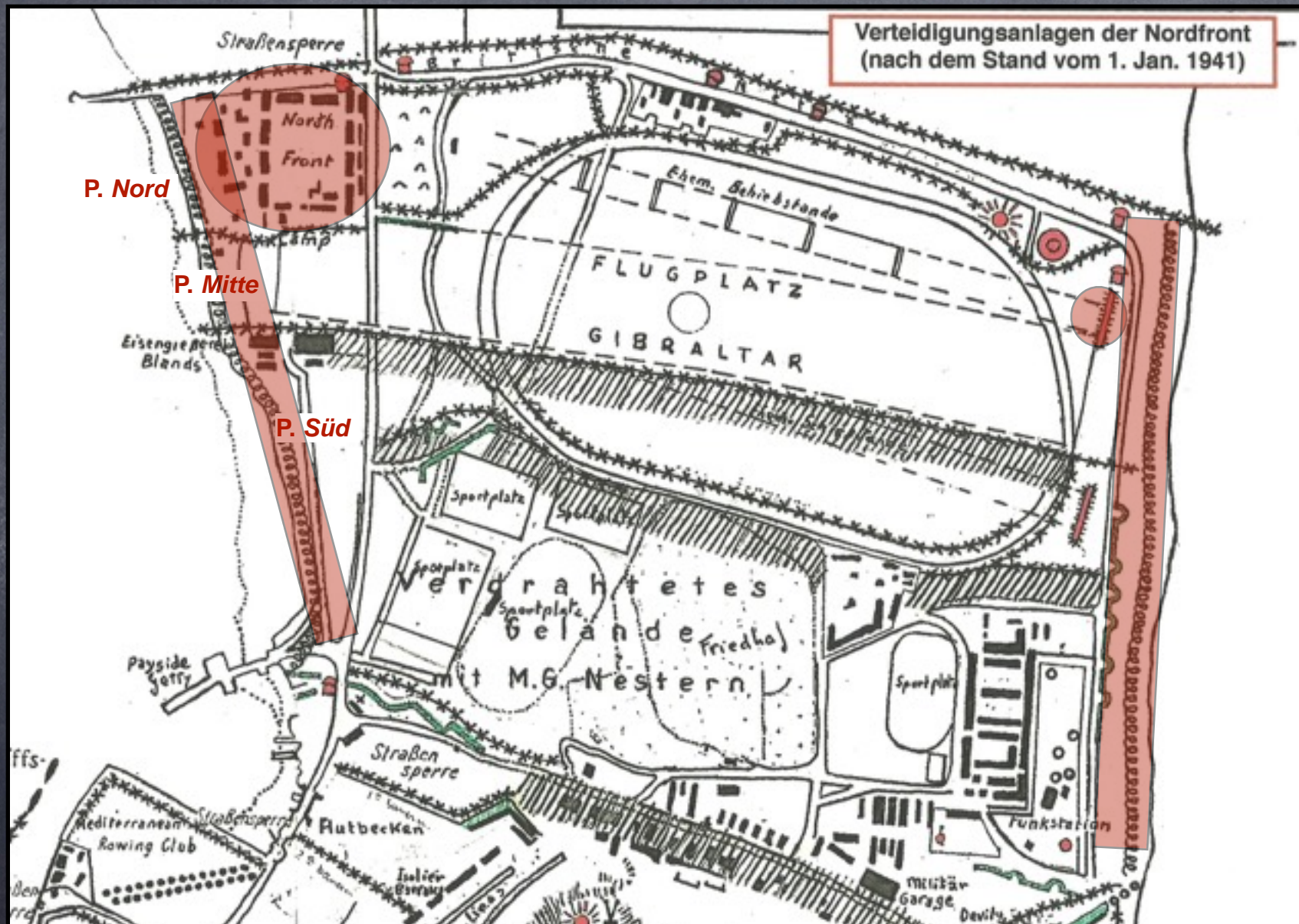


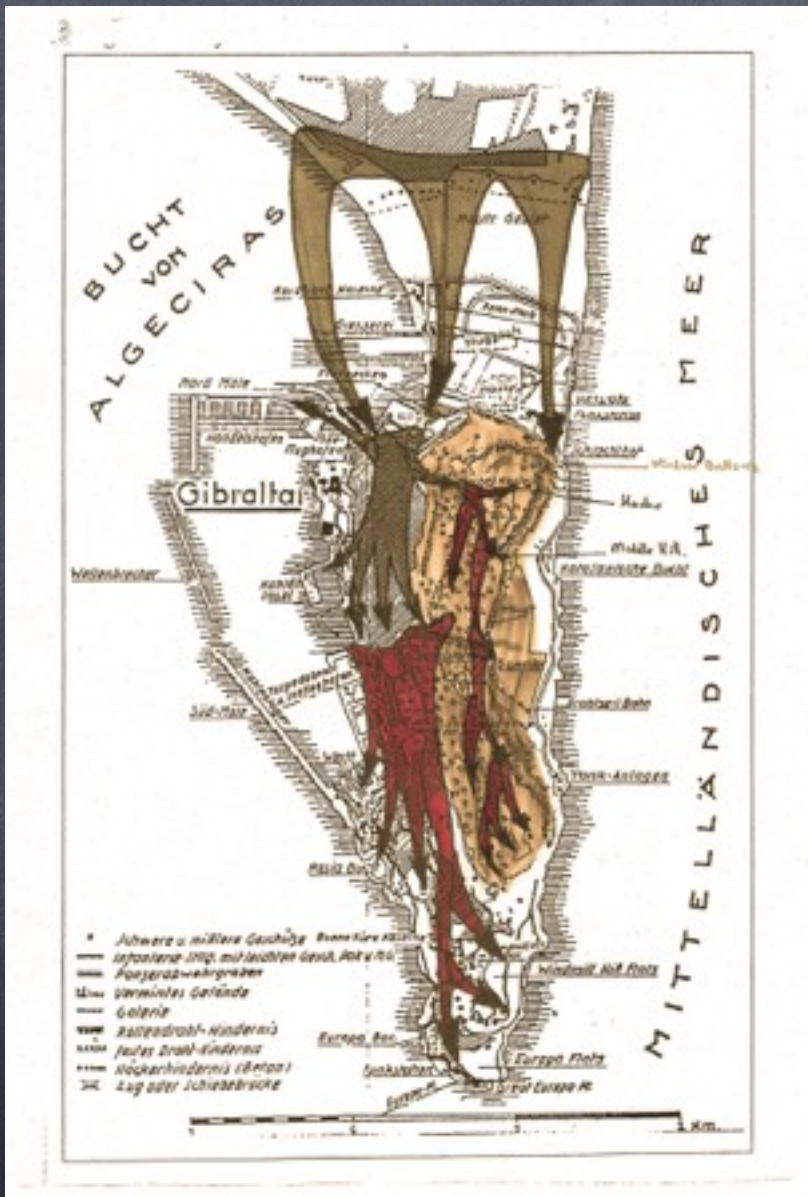
Despliegue de los Zapadores de asalto

Los “pasillos” a través del istmo



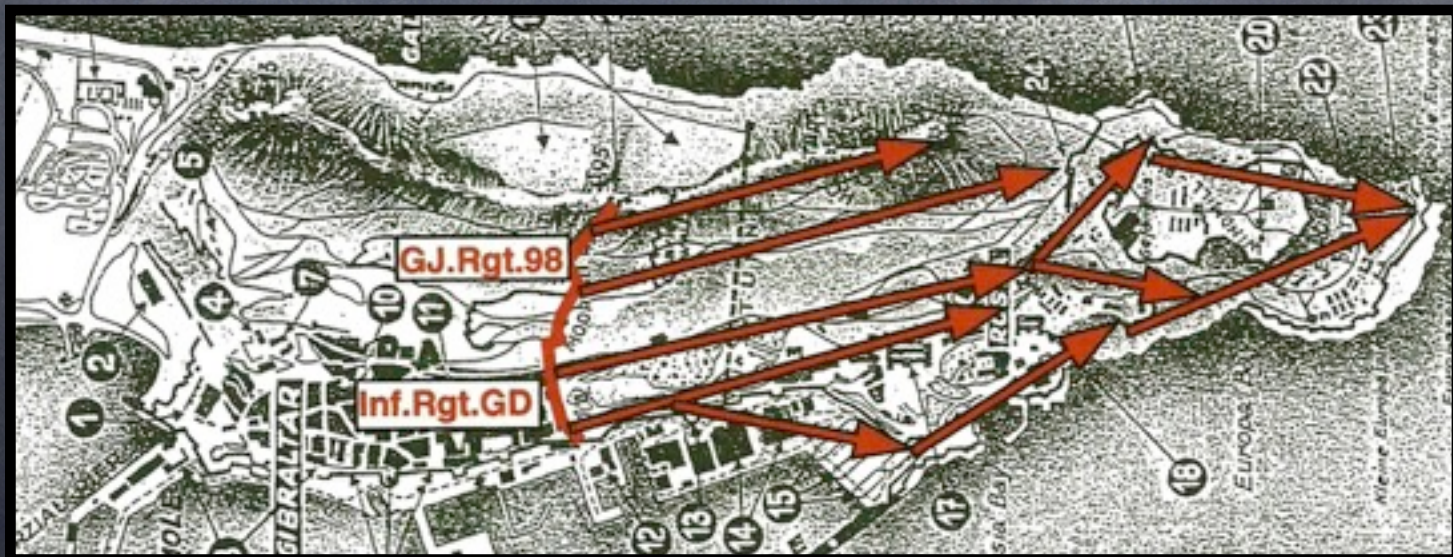
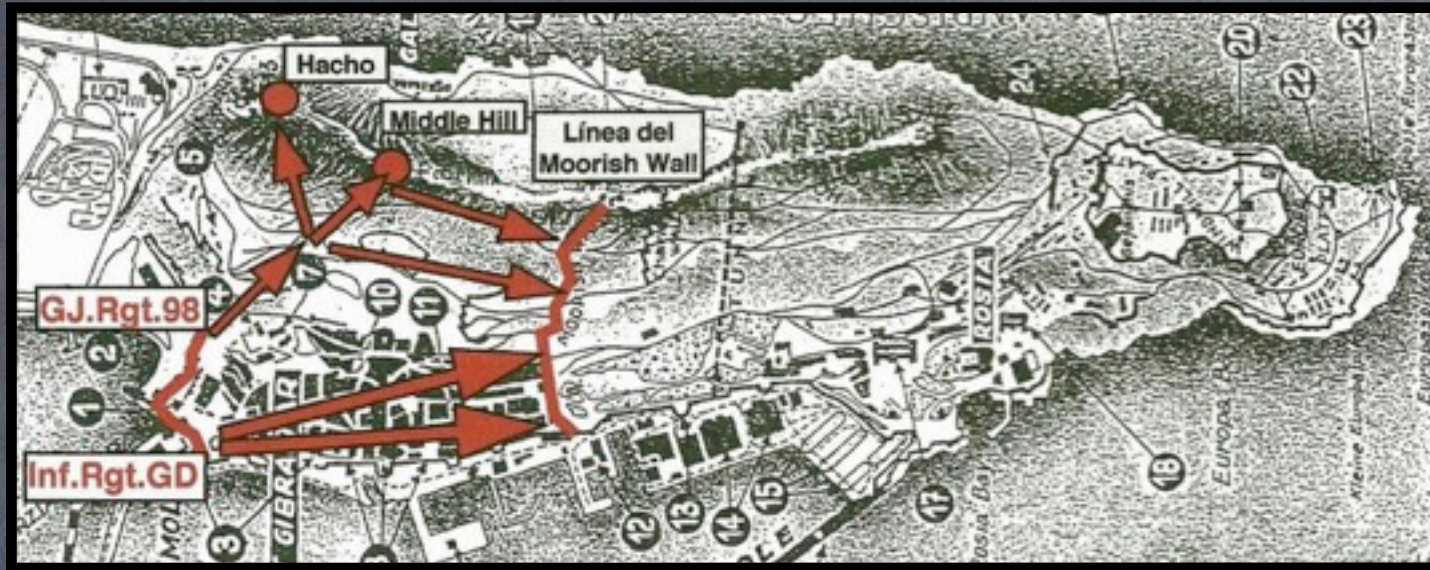
Ejes principales del ataque al Istmo





Plano de la Operación





Las fortificaciones del istmo y la Operación "Félix"



7 11

Geheime Kommandosache

Oberkommando der Wehrmacht P.M. Nr., den 11.12.40
Stabs/Abt. I Nr. 33 395/40 g.K.Chefs.

Chef Sacho 12 Ausfertigungen
Nur durch Offizier 7 Ausfertigung

Ergebnisweisung Nr. 18, Stff. 2,
 (SPSt/L Nr. 33 395/40 g.K.Ch.)

Unternehmen "Felix".

Das Unternehmen "Felix" wird nicht durchgeführt, da die politischen Voraussetzungen nicht mehr gegeben sind.

Die zur Zeit laufenden Erkundungen sind vollends zu Ende zu führen, alle weiteren beabsichtigten Maßnahmen unterbleiben; die begegnenen Vorbereitungen sind einzustellen.

Die zur Verstärkung der spanischen Inseln und Küsten vorgesehenen deutschen Batterien sind nicht abzugeben.


Der Chef des Oberkommandos der Wehrmacht
 gen. Keitel

g.d.R.
Keitel
 Hauptmann

Verteiler:

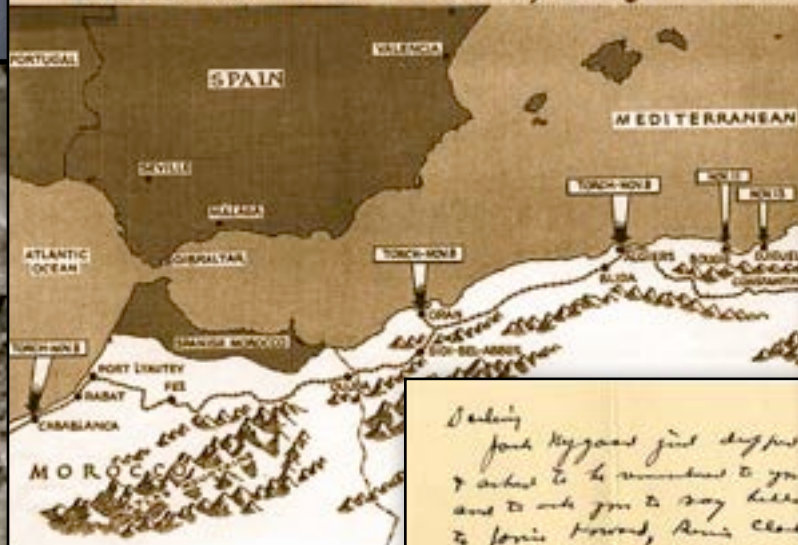
| | | |
|-------------------------|-----------|------|
| Ob.d.M. (Op. Abt.) | 1. Ausf. | |
| Ob.d.M. (StM.) | 2. " | |
| Ob.d.L. (St. Pzhr. St.) | 3. " | |
| <u>OKM</u> | 4. " | |
| SPSt | 5. " | S.P. |
| Abt. I | 6. " | |
| StM | 9. " | |
| Ausl./Abw. | 10.-11. " | |
| Chef Schw. | | |
| Transp. Wozen | 12. " | |

21

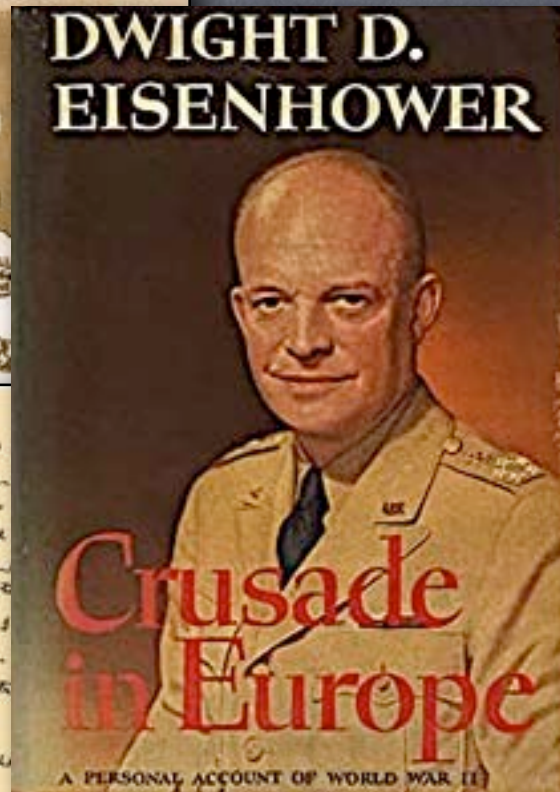


Las fortificaciones del istmo y la Operación "Félix"

Final Edition **The Detroit News** General News
100 Motable Light
THE HOME NEWSPAPER
Largest Circulation in the State
Largest & Colored Paper Published in Michigan
J. S. Forces Invade French Africa;
This Is 2nd Front, Says Roosevelt



Dear
Frank Higgins just dropped
& asked to be remembered to you
and to ask you to say hello
to Jennie Howard, Ann Clark
and Mrs. Sloan. The reason
is that I wanted to put off a note
to you - the days go so fast I
can't even keep track of them
But you know that I do try to
keep you informed, by these
hasty scribbles, that I'll still
love & enjoy you.
Today I'm desperately
trying to get out to their
eyes - but it looks as if



Las fortificaciones del istmo y la Operación "Félix"

Imagen de uno de los pocos fortines que se ven quedando en el casco urbano linense

Bunkersclastamania

Los fortines se destruyen sin que nadie se o...

José Manuel Molina García

Se han... sin sent... justifico...

esquimado. Uno de ellos en la misma arena de la playa y el otro sin entor...

Los bunkers linenses. Riqueza arqueológica a conservar

Juan Manuel Molina García

Hace apenas un mes, y en el pequeño espacio de una semana, salieron publicados sendos artículos en la prensa local con distinto título pero con el mismo tema. Ambos hacían referencia a la paulatina desaparición de los bunkers o fortines que...

La FLOTA ESPAÑOLA ante los retos del siglo XXI

EJERCITO DEL AIRE. El ARMAMENTO de los aviones de COMBATE

La RUTA DE LAS CASAMATAS en el Campo de GIBRALTAR

RECIBIMIENTO: con un precio de 6,10 €

Bunkers



E A GIBRA

EUROMIT

AMARTE

La Ruta de los Bunkers de La Línea

El Presidium de Euromit se celebrará en Sevilla

Entrevista al Diputado Manuel Atienza

- Los frustrantes "adioses". De la Bunkerclastamania al estudio y la preservación.
- * El "Proyecto Búnker". Búnkers frente a Gibraltar (1995)
- * El proyecto museístico de la AEHM (1996).
- * Entre la desmemoria y la indiferencia.

Las fortificaciones del istmo y la Operación "Félix"

Ruta de los Bunkers

fortificación
Estrecho de
trabajos fue
intensos en
la colonia b
numero de l
a cuatrocien

Tran
Fran
Pe

Exposición Fotográfica del Certamen "Bunkers en La Línea"

Megalitos de Hormigón

Del 7 de julio al 31 de agosto, 2001

Bunker 102 - Avda. del Ejército

Horario de visitas Martes a Domingo,
de 11:30 a 13:00 hs. y de 19:30 a 21:00 hs.

La Fundación
Apostolado de La Línea

**II Carrera Popular
RUTA DE
LOS BUNKERS**

FTAT

19
FE

Ruta de los Bunkers

La Fundación

Objeto: Ruta de los Bunkers
Inversión Total: 16.900.000 ptas.
Subvención Concedida: 13.875.000 ptas.
Aportación Municipal: 3.025.000 ptas.

**AFAL ofrece una bella y sorprendente
imagen de los bunkers linenses**

Las fotografías realizadas por sus miembros destacan aspectos plásticos y
estéticos hasta ahora inéditos al contemplar estas fortificaciones históricas

**La Junta concede una subvención de catorce
millones para el arreglo de los búnkers**

Las fortificaciones del istmo y la Operación "Félix"

FORTE CULTURA
Congress 2026
21-24 April

Diputación de Cádiz

La Línea de la Concepción