



NETWORK OF THE
CULTURAL ROUTE OF
FORTIFIED MONUMENTS

FORTE CULTURA Congreso - La Línea de la Concepción

21 al 24 de abril de 2026

De Cádiz a Europa: Fortificaciones y turismo sostenible



Ayuntamiento de La Línea

Fortalezas españolas del siglo XVIII en torno a Gibraltar



INSTITUTO DE ESTUDIOS
CAMOGIBALTAREÑOS

Dr. Ángel J. Sáez Rodríguez

Reconstrucciones virtuales por Alberto Bonelo



Vigías del Estrecho





El buque de la Armada Argentina Flota de las goletas argentinas 1817.

J. Cortellini Escudo
Foto de Archivo de Historia del Museo Naval





Golpe de mano letal

1704

Agosto

Guerra de Sucesión de España

Príncipe de Hesse

George Rooke

George Byng



54 navíos
Príncipe de
Hesse
George Rooke

15.000
disparos en
5/6 horas
(James, 1771)





Augusto Ferrer Dalmau
Diego Esteban Gómez de Salinas y Rodríguez de Villarroel

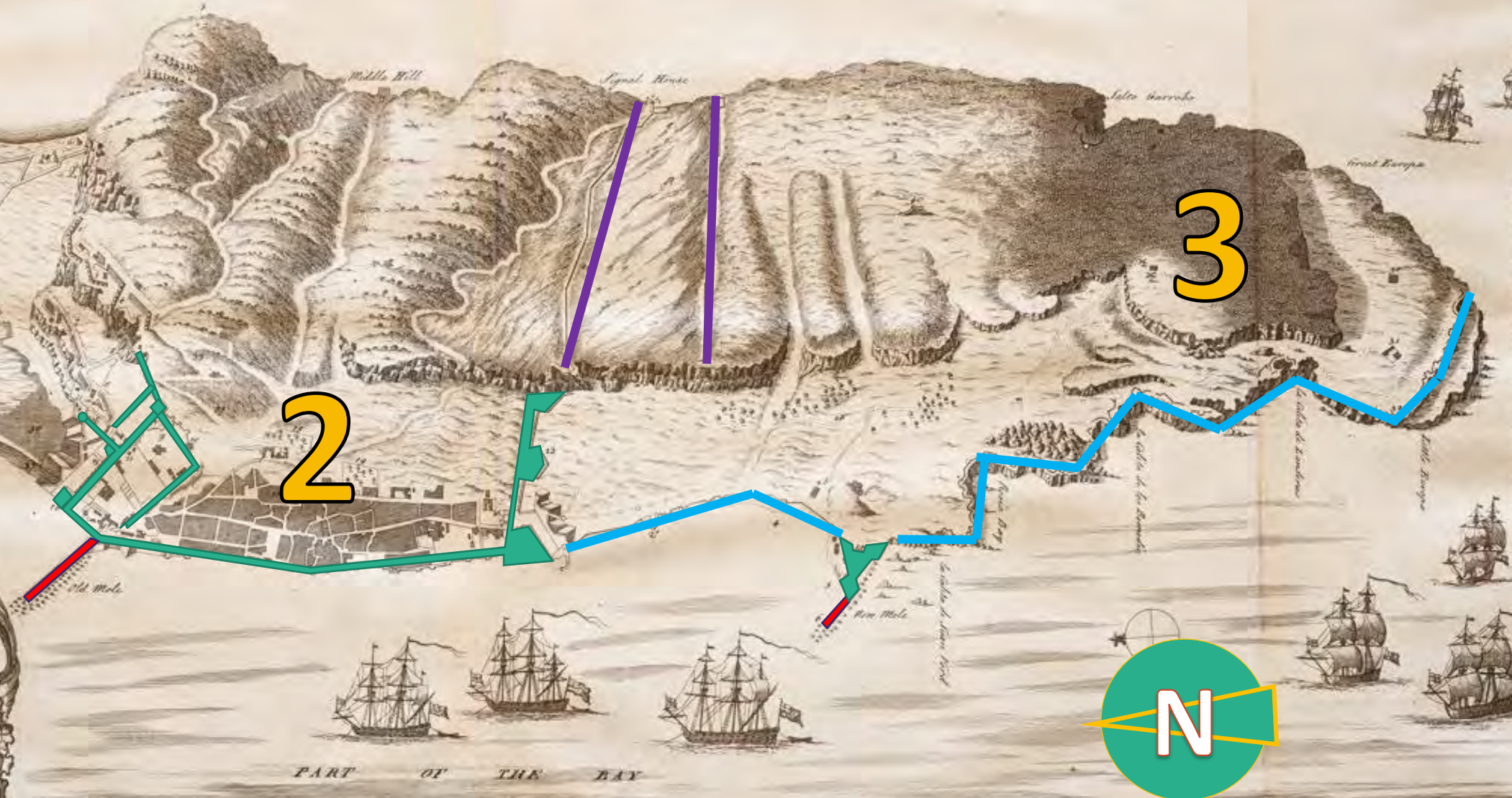
ATLANTIC OCEAN

1

2

3


PLAN of the TOWN
 and Fortifications of GIBRALTAR.
 as they are at present.
 The Works made since the last
 War for the better security of that Fortrels.
 The Spaniards have built before it
 on the spot



PART OF THE BAY



ENTRANCE into the MEDITERRANEAN



Altorrelieve de El Éxodo. Luis Ortega Bru. Palacio de los Gobernadores (San Roque)

Capoblacion de Gibraltar.




300. 400. 500. 600 PALS. S05.

Plamencie para la tierra y
nar sermicio al que la es
la porra. Sacer mayor papu





Augusto Ferrer Dalmau
Diego Esteban Gómez de Salinas y Rodríguez de Villarroel



Augusto Ferrer Dalmau
Diego Esteban Gómez de Salinas y Rodríguez de Villarroel

El ladrillo de Varela



Atribuido a Bartolomé Luis Varela (1656-1718) por Manuel Gil Molina.

Artículo de Andres Augusto Vazquez Cano en 1914.



Una nueva frontera

Salvas reales en Gibraltar

- 30sept1705 - 3 x 35c ← cumpl rey de España
- 17febr1707 - 1 x 21c ← cumpl reina Ana
- 1711 Carlos → emperador






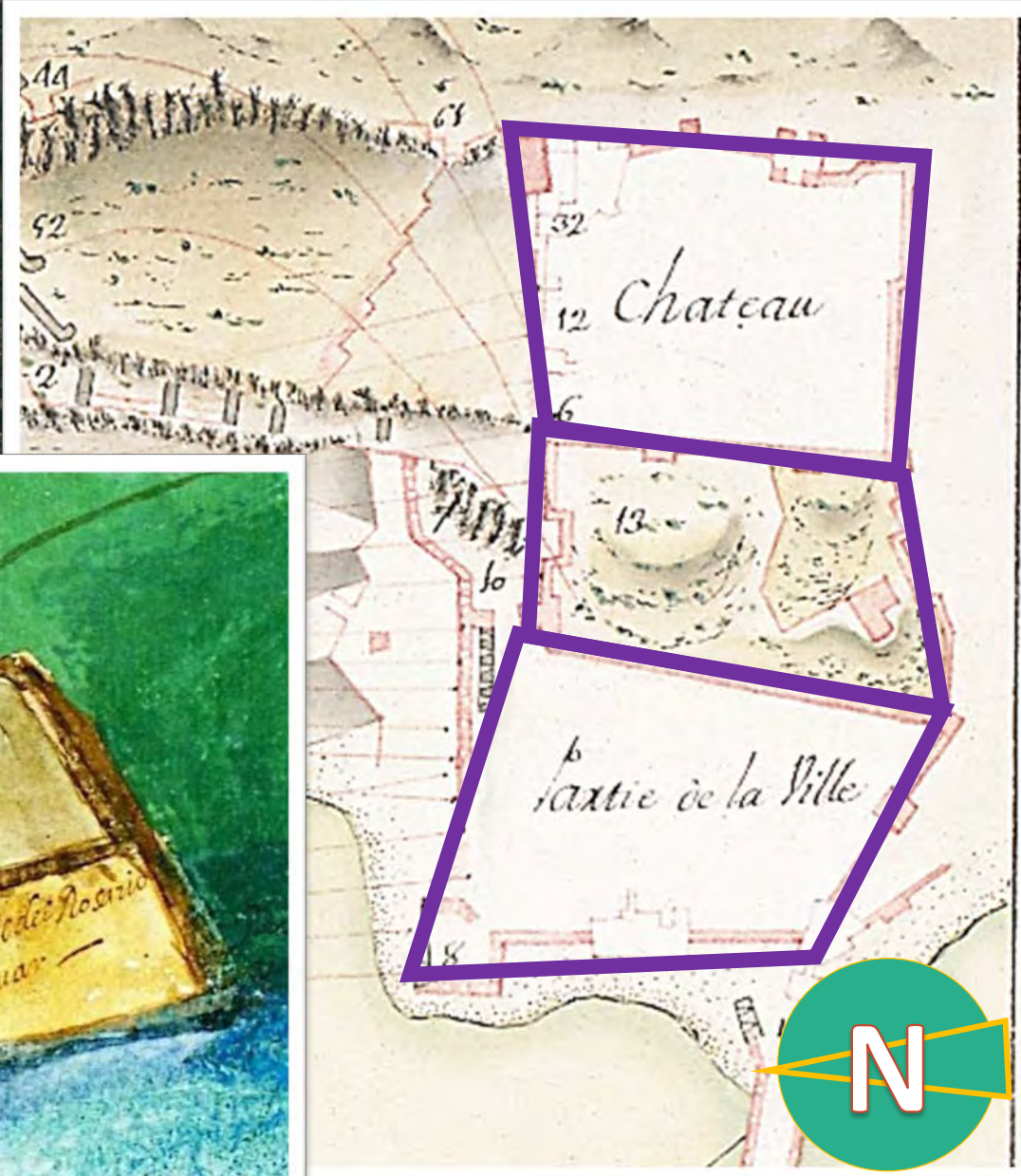
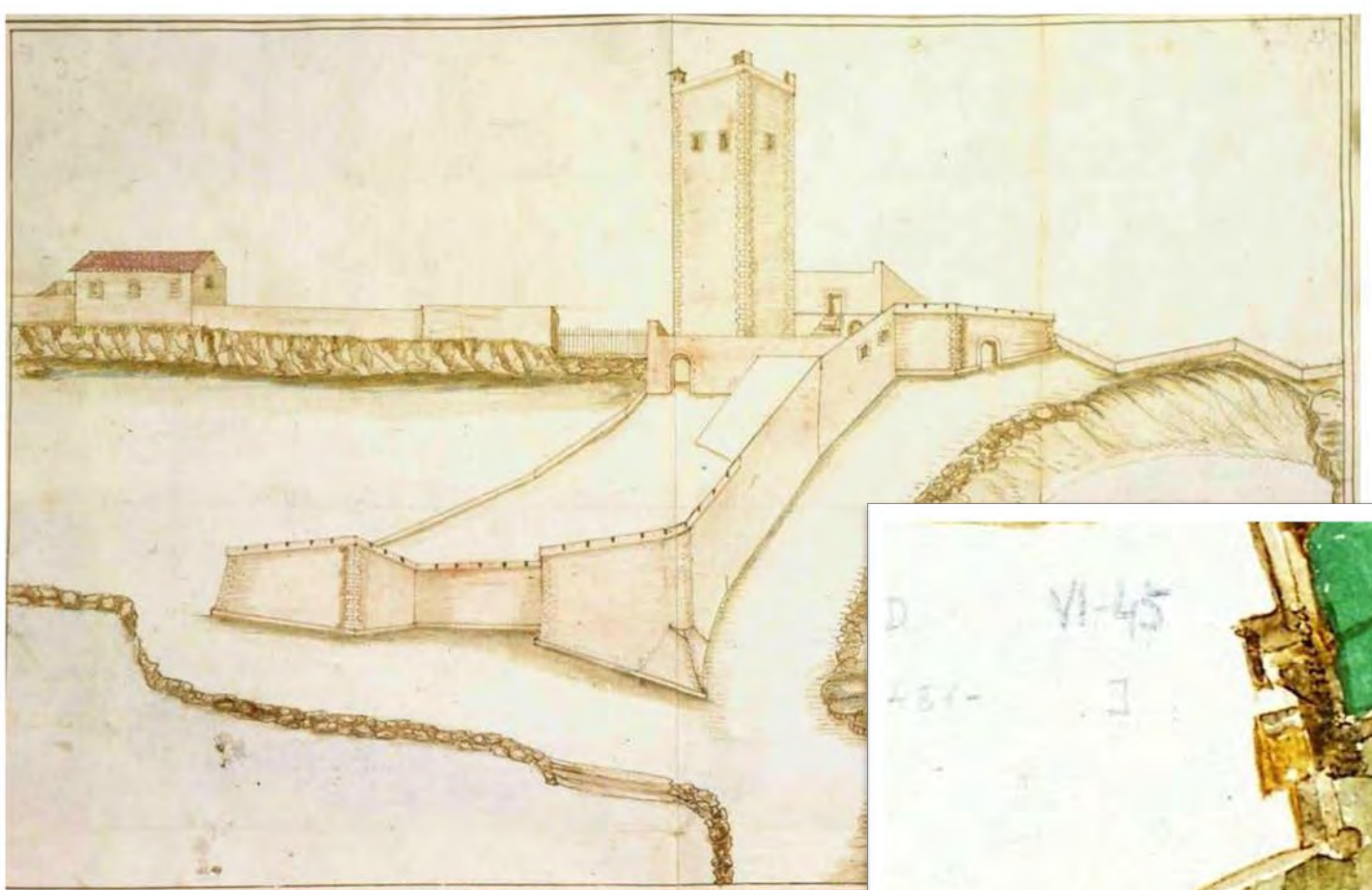
Costa del
Reino de
Granada


Costa de Andalucía ▶

Gibraltar
Reino Unido

Los términos de Gibraltar







Moorish Castle Walls

King's Lines

Hesse's semi bastion

Land Port Gate

Grand Battery

The Moorish Castle, Gibraltar.

La gestión del patrimonio monumental







Sillera caliza isla de Portland




Mampostería caliza local



**¿Morir
de
éxito?**




Al otro lado del arenal



Al otro lado del arenal



Sierras de la costa de Málaga



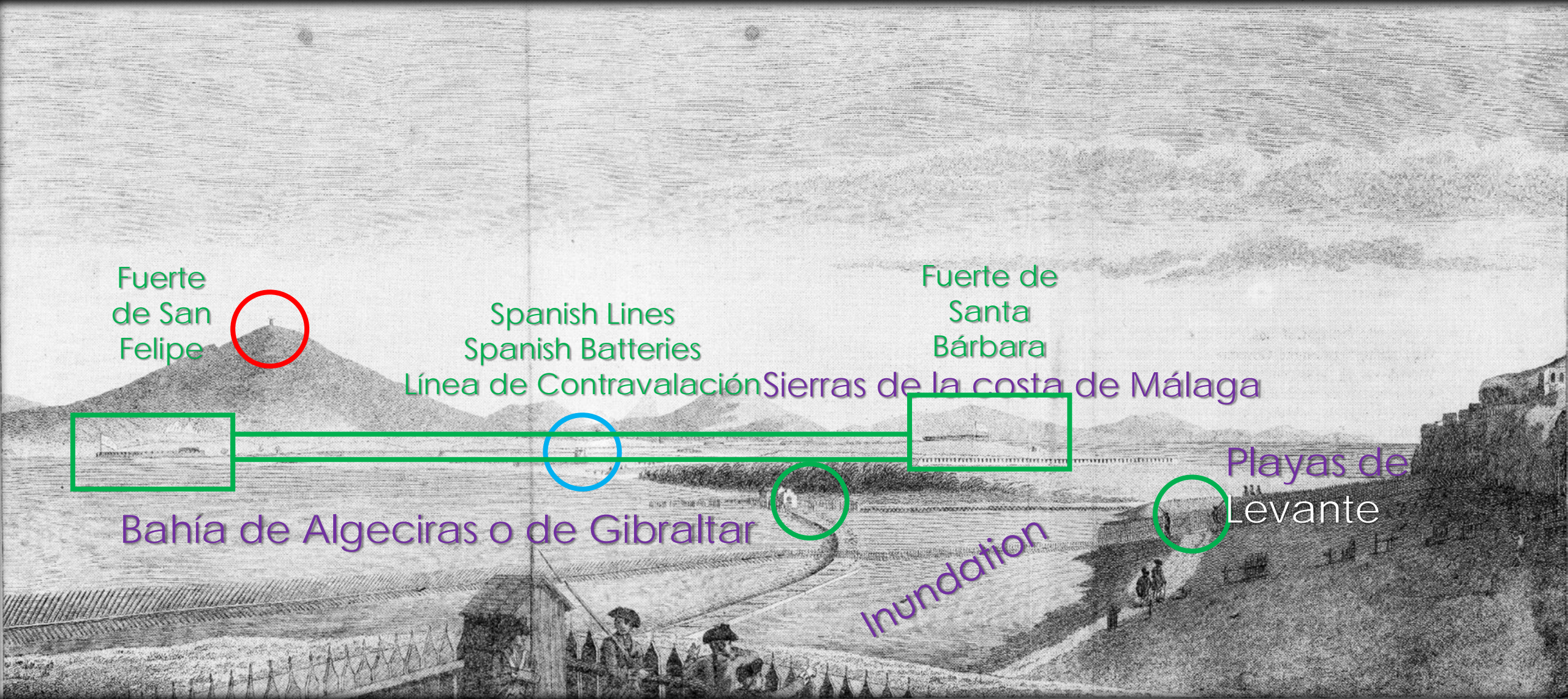
Bahía de Algeciras o de Gibraltar



Playas de Levante

Inundation

Al otro lado del arenal



¿Por qué se fortifican estas costas?

3

- Evitar el contrabando
- Proteger el comercio de cabotaje
- Dar amparo a las poblaciones del litoral
- Asegurar la seguridad de los puertos
- Conservar la integridad del país:
 - Oposición a desembarcos
 - Invasión desde Gibraltar

Piratas y contrabandistas

Armadas enemigas

Presencia inglesa en el Estrecho



Costa del
Reino de
Granada

Costa de Andalucía 

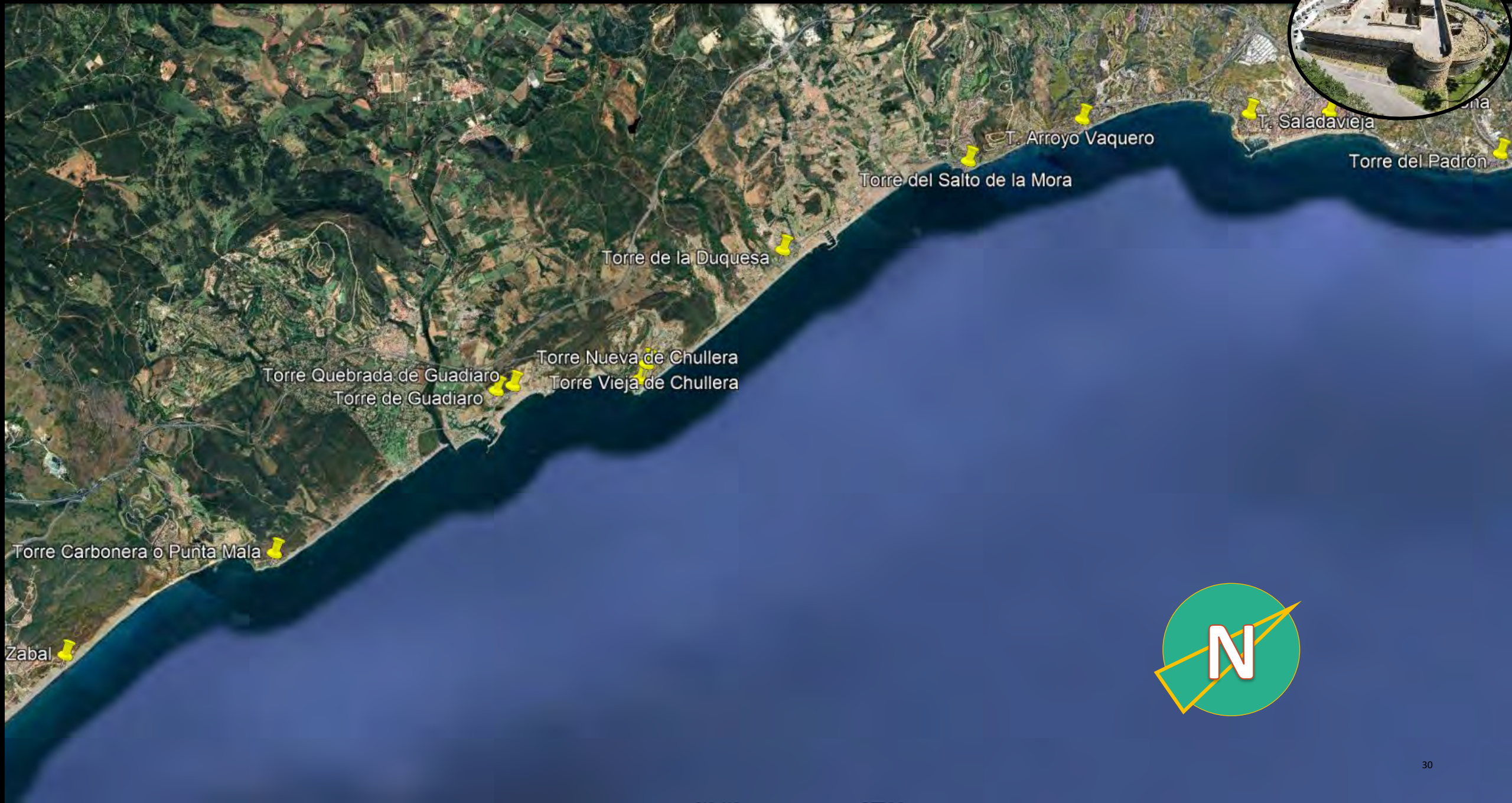
Gibraltar
Reino Unido



Reino de Granada



UNA FORTALEZA EN LA COSTA DE LAS ALMENARAS



UNA FORTALEZA EN LA COSTA DE LAS ALMENARAS



← Costa de Andalucía

Reino de Granada →

UNA FORTALEZA EN LA COSTA DE LAS ALMENARAS



Las Escobetas

San Ramón Rodalquilar

San Felipe de los Escullos

Varadero (Motril)
No existe

La Herradura

Carchuna

Guardias Viejas

Marqués de Vélez

Ladrones No edificado

Sabinilla/Manilva/Duquesa



Sta. Bárbara
La Atunara



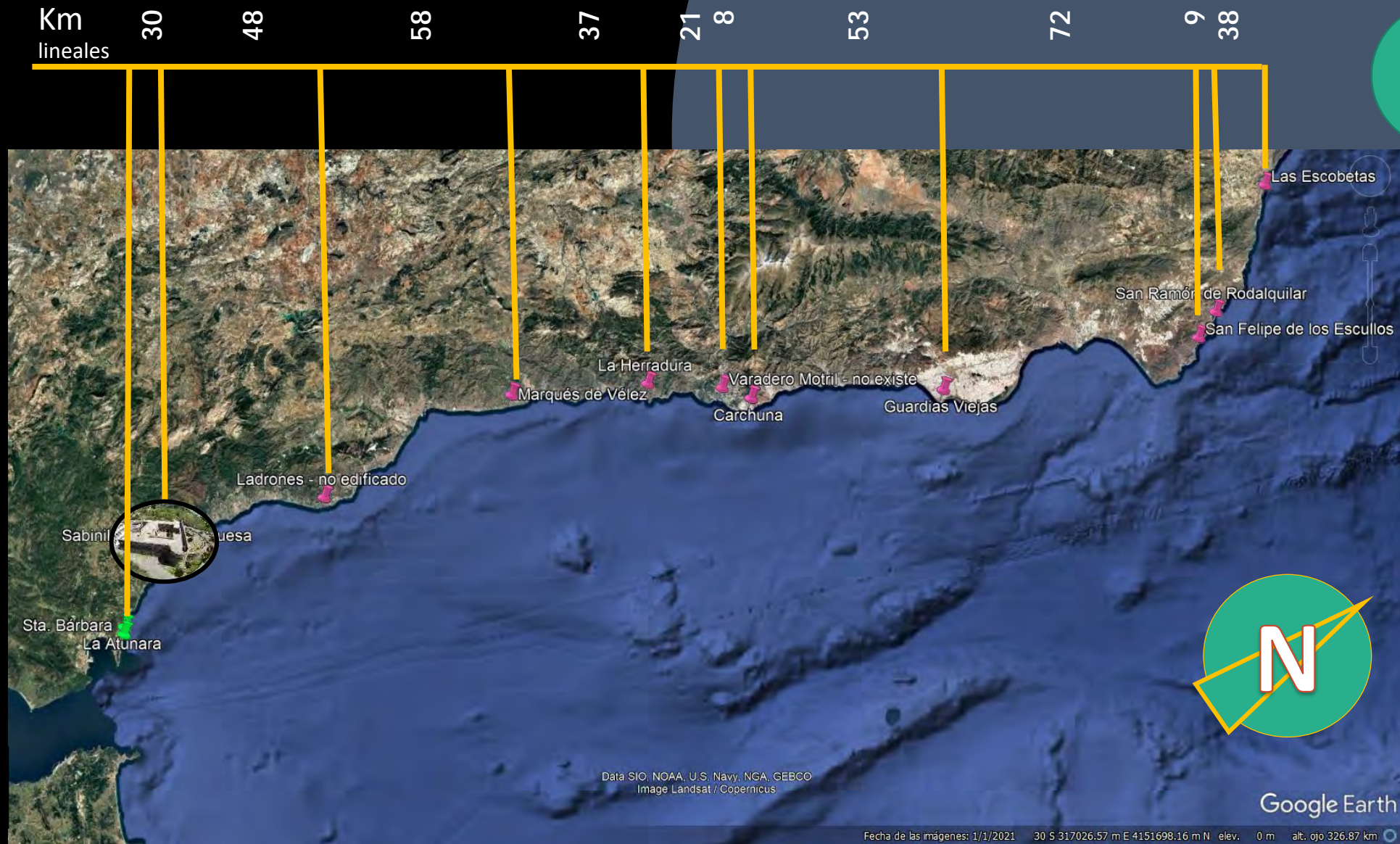
Data SIO, NOAA, U.S. Navy, NGA, GEBCO

Castillos del Nuevo Modelo de J. Crame de 4 cañones

Google Earth

0 m alt. ojo 326.87 km

Castillos del Nuevo Modelo de J. Crame de 4 cañones



UNA FORTALEZA EN LA COSTA DE LAS ALMENARAS Y LOS FUERTES ARTILLEROS



EL NUEVO MODELO PARA LA DEFENSA COSTERA DEL REINO DE GRANADA

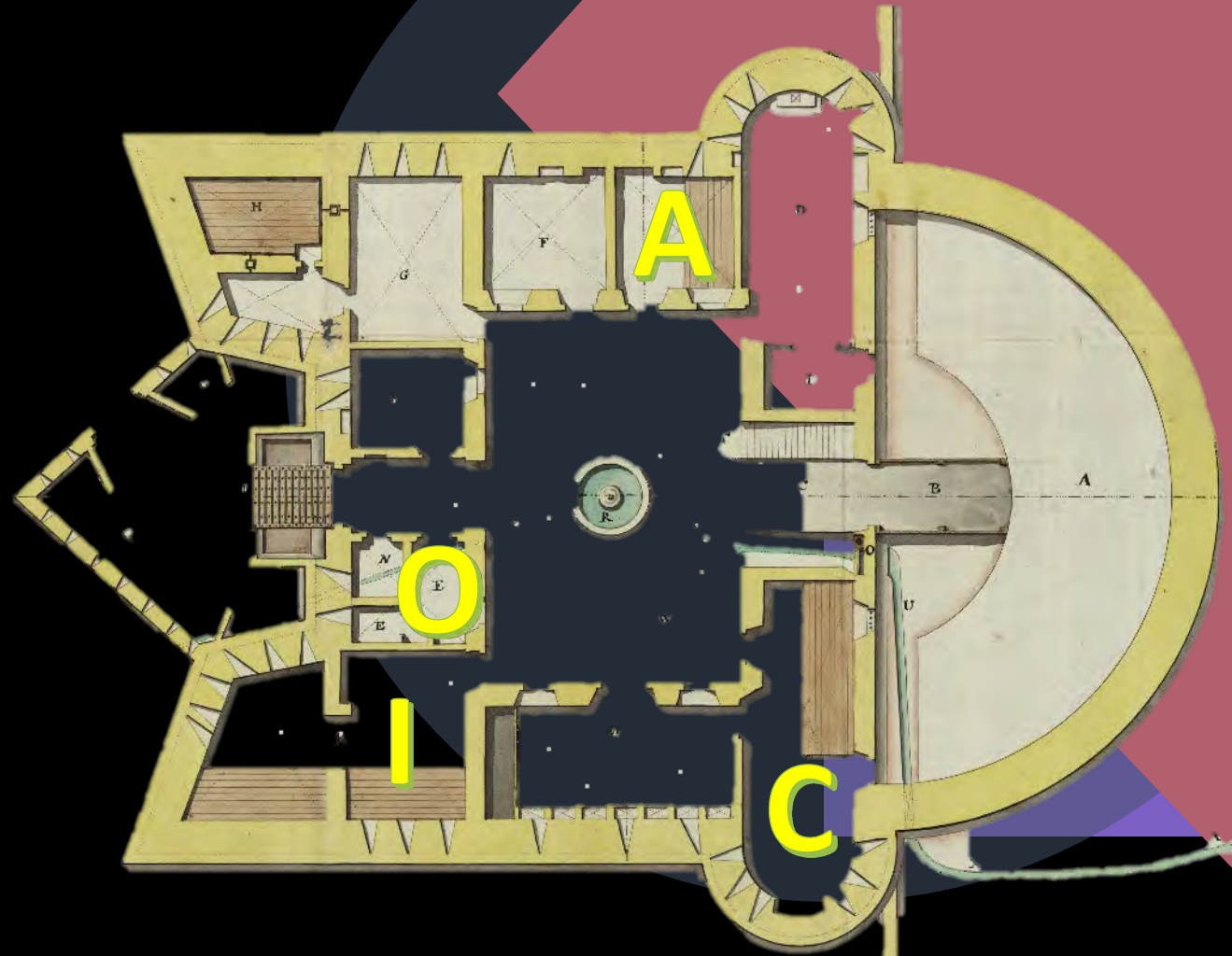
- Fuerte artillero
- 1.600 m²
- **A** - Plataforma de artillería con foso
 - 4 cañones de a 24 libras
- **B** - Patio interior con fuente
- **C** - Semihornabeque acceso con tambor y foso
- **D** - Almacenes
- **E** - Polvorín
- **F** - Capilla



EL NUEVO MODELO PARA LA DEFENSA COSTERA DEL REINO DE GRANADA

- Fuerte artillero
- 1.600 m²

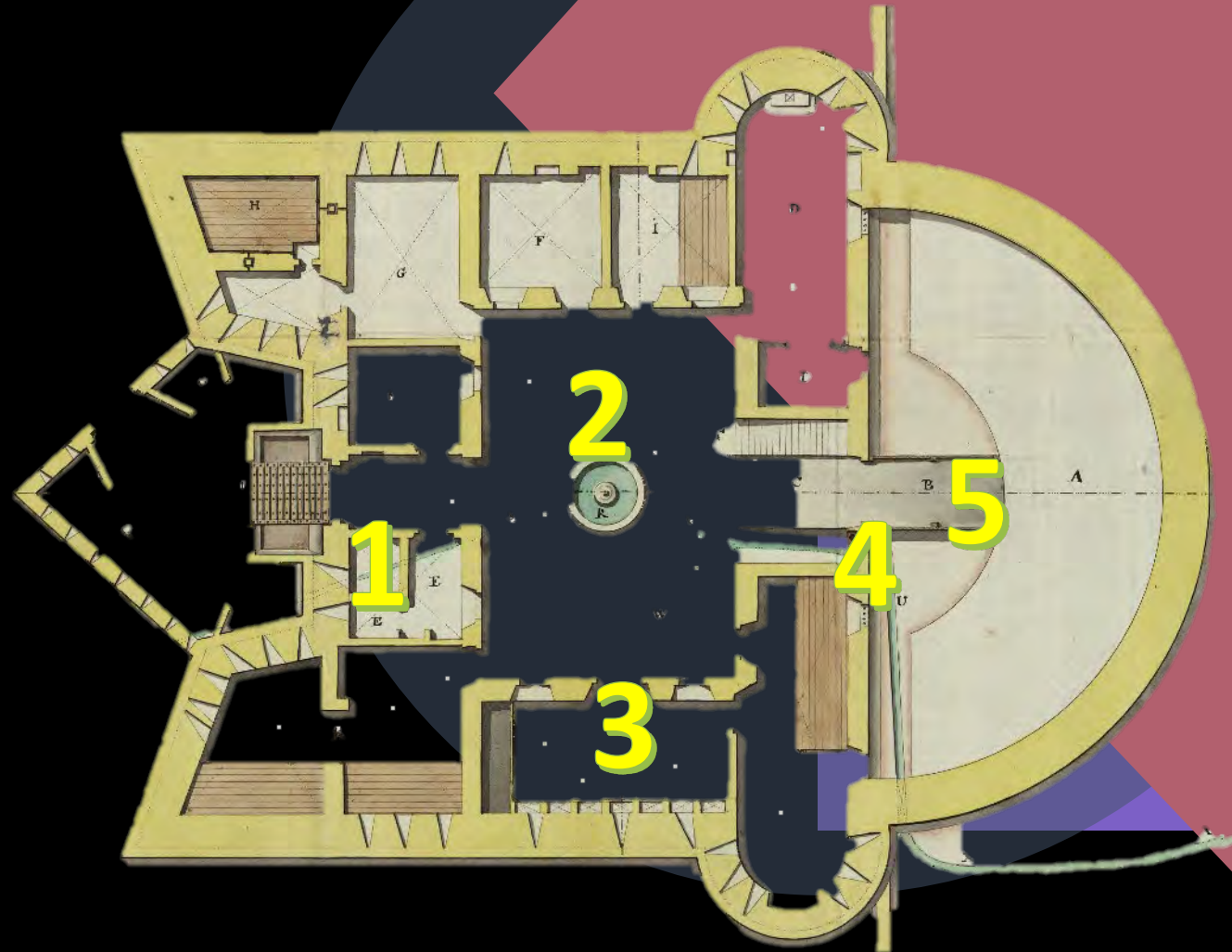
- Alojamientos de:
 - I - Infantería
 - A - Artillería
 - C - Caballería
 - O - Oficial



EL NUEVO MODELO PARA LA DEFENSA COSTERA DEL REINO DE GRANADA

- Fuerte artillero
- 1.600 m²

- Otros:
 - 1 - Calabozo
 - 2 - Pozo
 - 3 - Caballerizas
 - 4 - Letrinas
 - 5 - Rampa:
 - Tinglado
 - Caponera




EL NUEVO MODELO PARA LA DEFENSA COSTERA DEL REINO DE GRANADA

- 5 – Rampa:
 - Tinglado
 - Caponera




EL NUEVO MODELO PARA LA DEFENSA COSTERA DEL REINO DE GRANADA

- 5 – Rampa:
 - Tinglado
 - Caponera



EL NUEVO MODELO PARA LA DEFENSA COSTERA DEL REINO DE GRANADA

- 5 – Rampa:
 - Tinglado
 - Caponera



Castillo de La Herradura
Granada

**La gestión
del**

**patrimonio
monumental en
la zona oriental**





YACIMIENTO ARQUEOLÓGICO
ENTORNO CASTILLO DE LA DUQUESA






Nº
2

INFORMACIÓN









Costa de Andalucía





Algeciras

San Roque

La Línea de la Concepción

La Tunara

N

